

MODIFICACIÓN AL PROGRAMA DE DESARROLLO URBANO DE CENTRO DE POBLACIÓN "EL CHANAL", COLIMA ESPECÍFICAMENTE AL PREDIO 02-04-66-000-019-000

PROMOTORES:
SRES. ALICIA OLIVARES ÚRSUA, JUVENAL OCEGUERA MORENO, HÉCTOR DE LA MORA DE LA MORA, Y ABRAHAM OCEGUERA TORRES.

SIMBOLOGÍA:

AT ÁREAS DE TRANSICIÓN
 AT-1 ÁREAS DE TRANSICIÓN
 CA ÁREAS DE PROTECCIÓN A CALDES Y CUERPOS DE AGUA

AU Áreas de Urbanización en Proceso de Incorporación

RU Áreas de Reserva Urbana
 RU-CP Áreas de Reserva a Corto Plazo

RU-MP Áreas de Reserva a Mediano Plazo
 RU-LP Áreas de Reserva a Largo Plazo

IE-SC Vialidades Regionales

Polígono de la parcela

SIMBOLOGÍA BÁSICA:

5 LÍMITE DEL ÁREA DE APLICACIÓN
 LÍMITE DE ÁREA URBANA
 CURVAS DE NIVEL
 CARRETERA ESTATAL
 ESCURRIMIENTOS
 CAMINO TERRACERA
 COORDENADAS UTM

FASE: ESTRATEGIA E-1

CONTENIDO:

CLASIFICACIÓN DE ÁREAS

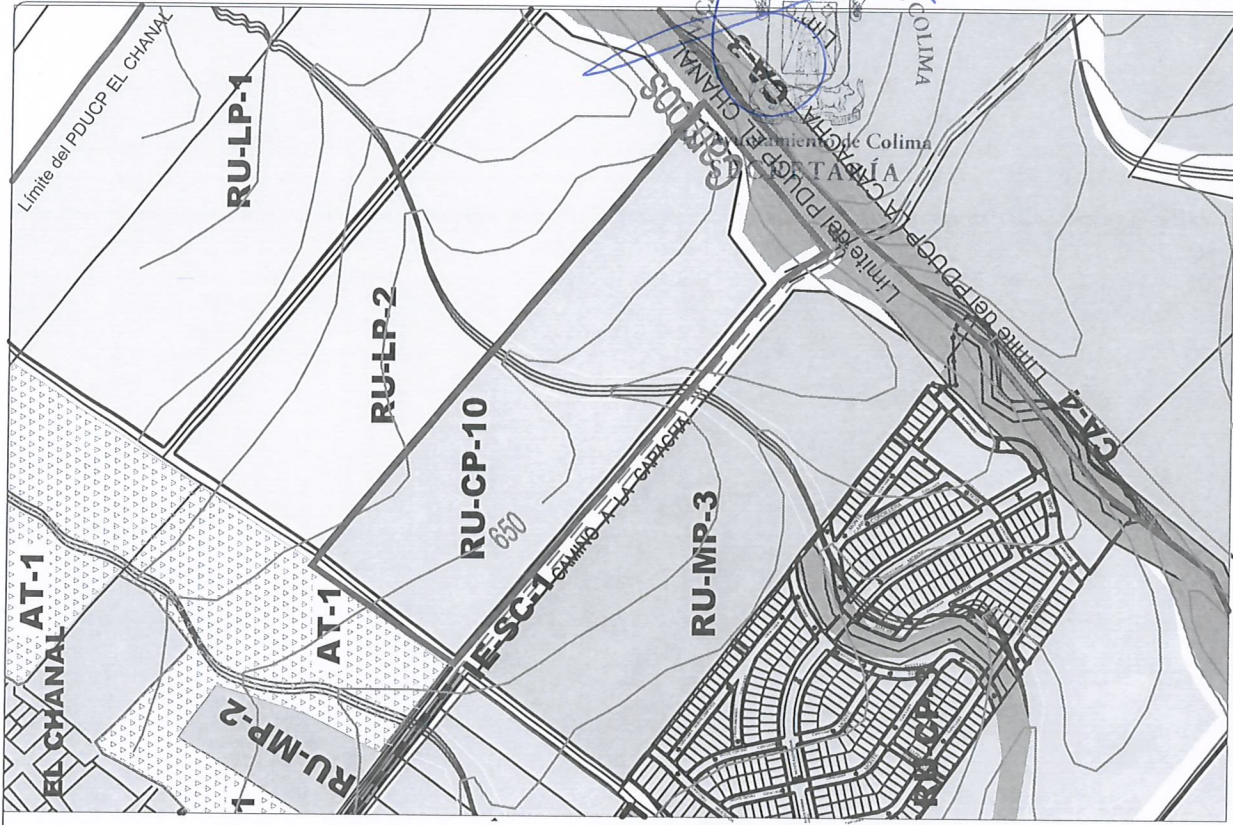
ESCALA GRÁFICA:

ESCALA 1:2,500

LUGAR Y FECHA:

COLIMA, COL., MARZO DE 2019

CONSULTOR
CONUMBO
 VÍCTOR MANUEL LÓPEZ MORALES
 C. C. P. E. 1111



CLASIFICACIÓN DE ÁREAS PROPUESTA



CLASIFICACIÓN DE ÁREAS ACTUAL

MODIFICACIÓN AL PROGRAMA DE DESARROLLO URBANO DE CENTRO DE POBLACIÓN "EL CHANAL", COLIMA ESPECIFICAMENTE AL PREDIO 02-04-66-000-019-000

PROMOTORES:

SRES. ALICIA OLIVARES ÚRZUA, JUVENAL OCEGUERA MORENO, HÉCTOR DE LA MORA DE LA MORA, Y ABRAHAM OCEGUERA TORRES.

SINBOLOGÍA:

TIPOS DE ZONAS	
	AGROPECUARIO
	GRANJAS Y HUERTOS
	FORESTAL
	HABITACIONAL CAMPESTRE
	HABITACIONAL DENSIDAD BAJA
	HABITACIONAL DENSIDAD MEDIA
	HABITACIONAL DENSIDAD ALTA
	MIXTO DE BARRIO
	CORREDOR URBANO MIXTO
	EQUIPAMIENTO INSTITUCIONAL

MUNICIPIO LIBRE DE COLIMA, COLOMBIA
 GOBIERNO DE APLICACIÓN

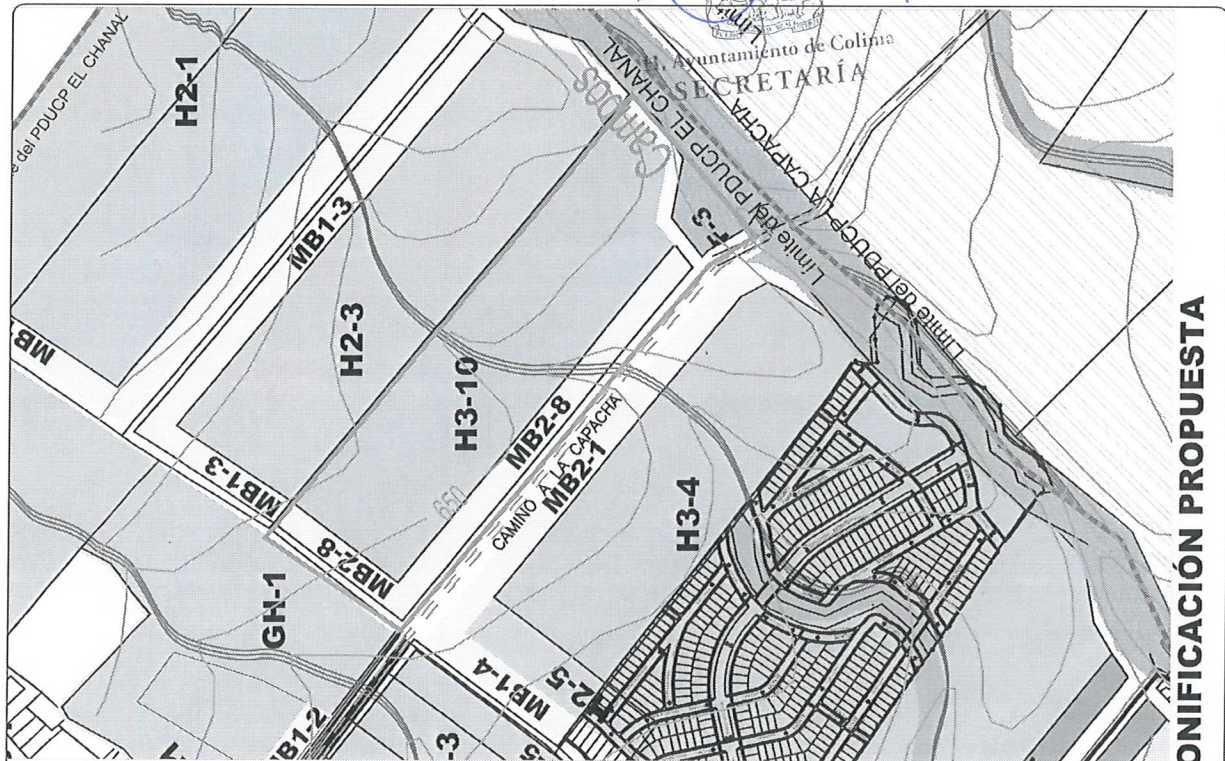
SINBOLOGÍA BÁSICA:

- LÍMITE DE ÁREA URBANA
- CARRETERA ESTATAL
- ESCURRIMIENTOS
- CURVAS DE NIVEL
- CAMINO TERRACERÍA
- COORDENADAS UTM

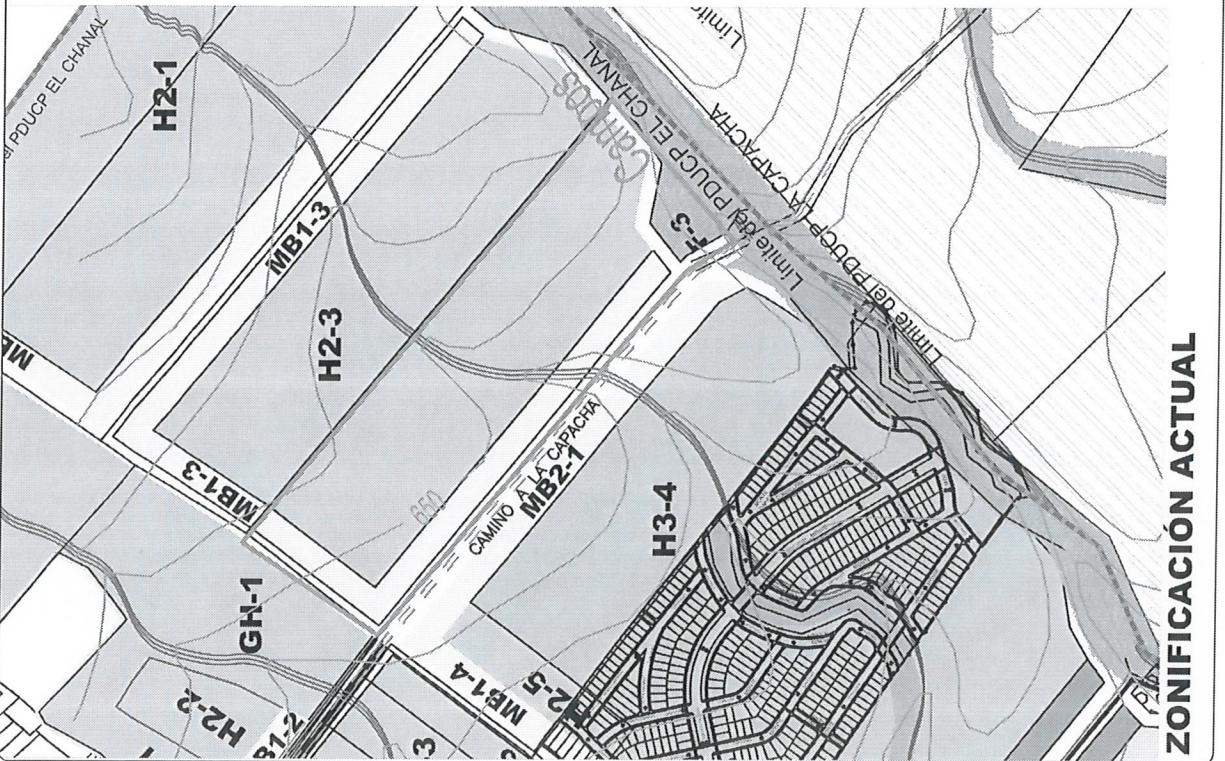
FASE: **E-2**

CONTENIDO: **ZONIFICACIÓN**

ESCALA: 1:10,000
 COORDINADOR: **carol**
 LUGAR Y FECHA: COLIMA, COL., MARZO DE 2019



ZONIFICACIÓN PROPUESTA



ZONIFICACIÓN ACTUAL